


ATLAS RÉGIONAL

Effectifs d'étudiants
en 2011-2012

Mars
2013



www.enseignementsup-recherche.gouv.fr



Cet ouvrage est édité par

**le ministère de l'Enseignement supérieur
et de la Recherche**

Sous-direction des systèmes d'information
et études statistiques

1 rue Descartes

75231 Paris cedex 05

Directeur de la publication

Olivier Lefebvre

**Réalisation / Département des outils
d'aide au pilotage**

Yann Caradec

Patrick Marchegay

Contributions à cette édition

Nicolas Bignon

Sylvaine Péan

Fanny Thomas

Maquette

Corinne Jadas

Impression

Ovation

Vente Depp / DVE

61, 65 rue Dutot

75015 Paris cedex 15

PRÉFACE

L'atlas régional des effectifs étudiants présente une approche territorialisée des formations de l'enseignement supérieur français.

Organisé par région, il propose une vision à la fois synthétique et précise des territoires de l'enseignement supérieur : ses représentations cartographiques permettent une vision claire et globale de la répartition des effectifs et ses tableaux donnent le détail de ces effectifs par agglomération selon les types de formation.

Dans la 1ère partie, les cartes nationales donnent une vision d'ensemble de la distribution des effectifs étudiants sur le territoire français, par grands secteurs disciplinaires ou par cycles d'étude. Elles permettent ainsi de positionner les régions les unes par rapport aux autres.

Dans la 2nde partie, chaque carte régionale, outre ses propres formations, présente les formations des régions voisines, gommant ainsi les effets liés aux découpages administratifs.

Les représentations graphiques de la structuration institutionnelle des sites, aux niveaux national et régional, fournissent une approche intéressante de l'organisation de l'enseignement supérieur.

L'atlas reflète ainsi la diversité de notre système d'enseignement supérieur et sa distribution dans les territoires.

La qualité des données est garantie par le système d'information qui en permet une remontée annuelle fiabilisée. Une attention particulière est portée à l'accompagnement de ces données pour faciliter leur compréhension.

Cet atlas constitue ainsi un outil indispensable pour une bonne appréhension de la

structuration territoriale de notre enseignement supérieur et pour l'élaboration de stratégies territoriales.

Il s'adresse à tous ceux qui s'intéressent à la stratégie nationale d'enseignement supérieur et à sa traduction territoriale, au moment où cette composante est au cœur de la politique d'enseignement supérieur marquée par une approche locale renforcée, qu'il s'agisse de la politique d'orientation dans lequel l'échelon régional prend tout son sens ou de la politique de sites, pour laquelle recherche et enseignement supérieur sont indissociables.

A l'ensemble des acteurs de ces politiques, il offre une vision partagée indispensable au dialogue stratégique, à un niveau de finesse adapté à la richesse du tissu d'établissements et aux différents niveaux d'analyse.

Il accompagnera les responsables des établissements d'enseignement supérieur dans leur réflexion sur la structuration de leur offre de formation en relation avec leurs partenaires locaux.

Olivier Lefebvre

*Sous-directeur des systèmes d'information
et études statistiques*

*Direction générale pour l'enseignement supérieur
et l'insertion professionnelle*

*Direction générale pour la recherche
et l'innovation*

Notes de lecture

Cet atlas présente les effectifs d'étudiants inscrits dans les établissements et les formations de l'enseignement supérieur, recensés dans les systèmes d'information et enquêtes du ministère de l'Enseignement supérieur et de la Recherche, du ministère de l'Éducation nationale, des ministères en charge de l'Agriculture, de la Pêche, de la Santé et des Sports.

Le regroupement de ces sources peut entraîner, à la marge, la présence de doubles comptes dans les effectifs d'inscrits dans l'enseignement supérieur, car les étudiants peuvent s'inscrire à plusieurs formations sans être repérés du fait de l'absence d'identifiant unique.

L'unité géographique utilisée dans cet ouvrage est l'unité urbaine, que l'on peut assimiler à l'agglomération. Pour l'Île-de-France et les Collectivités d'outre-mer, l'unité géographique retenue est la commune.

Cette édition prend en compte le zonage en unité urbaine défini en 2010 par l'INSEE à partir du recensement de la population 2007.

Mayotte a changé de statut le 31 mars 2011, passant de collectivité d'outre-mer (COM) à département d'outre-mer (DOM). Ce changement de statut est pris en compte dans cette édition.

Pour en savoir plus

L'atlas régional des effectifs étudiants est consultable et téléchargeable sur le site du ministère de l'Enseignement supérieur et de la Recherche : www.enseignementsup-recherche.gouv.fr



L'atlas régional est aussi disponible en version web mobile

La version mobile permet de naviguer dans le détail des cartes et des données, elle comporte, en outre, un historique sur six ans et des déclinaisons supplémentaires (type d'établissements, sexe...).

Les cartes sont téléchargeables au format pdf ou au format image.

Ce site est compatible avec l'ensemble des smartphones et tablettes du marché et est bien sûr utilisable sur un ordinateur personnel.

www.enseignementsup-recherche.gouv.fr/atlas/

Les données statistiques contenues dans l'atlas régional sont mises à disposition par le Ministère de l'Enseignement supérieur et de la Recherche dans les conditions prévues par cette licence.



www.enseignementsup-recherche.gouv.fr/atlas/data/



Sommaire des cartes et tableaux

L'enseignement supérieur en France

- 01. Les étudiants inscrits dans l'enseignement supérieur en 2011-2012
- 02. Les sites des établissements sous tutelle du MESR
- 03. Les évolutions

L'enseignement supérieur en région

- Alsace
- Aquitaine
- Auvergne
- Bourgogne
- Bretagne
- Centre
- Champagne-Ardenne
- Corse
- Franche-Comté
- Languedoc-Roussillon
- Limousin
- Lorraine
- Midi-Pyrénées

07	• Nord-Pas-de-Calais	113
09	• Basse-Normandie	119
16	• Haute-Normandie	125
26	• Pays de la Loire	131
	• Picardie	137
31	• Poitou-Charentes	143
35	• Provence-Alpes-Côte d'Azur	149
41	• Rhône-Alpes	155
47	• Île-de-France	163
53	• Départements d'outre-mer	183
59	• Collectivités d'outre-mer	189
65		
71	Annexes	195
77	Définitions	196
83	Lexique	197
89	Sigles	198
95	Abréviations	198
101		
107		



L'enseignement supérieur en région

- Alsace
- Aquitaine
- Auvergne
- Bourgogne
- Bretagne
- Centre
- Champagne-Ardenne
- Corse
- Franche-Comté
- Languedoc-Roussillon
- Limousin
- Lorraine
- Midi-Pyrénées
- Nord-Pas-de-Calais
- Basse-Normandie
- Haute-Normandie
- Pays de la Loire
- Picardie
- Poitou-Charentes
- Provence-Alpes-Côte d'Azur
- Rhône-Alpes
- Île-de-France
- Départements d'outre-mer
- Collectivités d'outre-mer



Comment lire les tableaux

implantations	CPGE	STS et assimilés	universités	grands établissements MESR	institut national poly-technique	universités de technologie	autres formations d'ingénieurs	écoles normales supérieures	établissements d'enseignement universitaire privés	écoles de commerce gestion et comptabilité	écoles juridiques et administratives	écoles supérieures art et culture	écoles para-médicales et sociales	autres écoles de spécialités diverses	total enseignement supérieur	dont formations d'IUT	dont formations d'ingénieurs
XX -Département 1																	
Les sources et champs de données de ces catégories sont précisés en p. 196.																	
Unité Urbaine 1																	
Unité Urbaine 2																	
Unité Urbaine 3																	
Commune 3-1																	
Commune 3-2																	
Unité Urbaine 4																	
Unité Urbaine 5																	
Commune rurale 6																	
Unité Urbaine 7																	
Unité Urbaine 8																	
Commune 8-1																	
Commune 8-2																	
Commune 8-3																	
Commune 8-4																	
Unité Urbaine 9*																	
Commune 9-1																	
XX -Département 2																	
Unité Urbaine 10																	
Unité Urbaine 9*																	
Commune 9-2																	
Commune 9-3																	
Commune 9-4																	
Unité Urbaine 11																	
Unité Urbaine 12																	
Commune 12-1																	
Commune 12-2																	
Commune 12-3																	
Unité Urbaine 13																	
Unité Urbaine 14																	
Unité Urbaine 15																	
Commune 15-1																	
Total régional																	

Une unité urbaine, désignée en romain et en gras, est un ensemble de communes abritant au moins 2 000 habitants dont aucune habitation n'est séparée de la plus proche de plus de 200 mètres. Les autres communes, désignées en romain et en maigre, sont classées comme communes rurales. Les limites définies dans cette édition sont celles définies par INSEE en 2010 à partir des résultats du recensement 2007 de la population.

Somme de tous les effectifs d'étudiants formés dans la région, le département, l'unité urbaine ou la commune.

Une même unité urbaine peut s'étendre sur un ou plusieurs départements. Ces unités sont distinguées par un astérisque lorsque les unités de formation de celles-ci sont situées dans des communes de départements différents.

Somme des effectifs d'étudiants inscrits dans les formations d'IUT.

Lorsque des unités de formation existent sur plusieurs communes de l'unité urbaine, le détail communal par structure de formations est également présenté.

Somme des effectifs d'étudiants inscrits dans les formations d'ingénieurs des universités, des INP, des UT et des autres écoles.

Effectifs d'étudiants en 2011-2012 par région

régions	CPGE	STS et assimilés	universités	grands établissements MESR	institut national poly-technique	universités de technologie	autres formations d'ingénieurs	écoles normales supérieures	établissements d'enseignement universitaire privés	écoles de commerce gestion et comptabilité	écoles juridiques et administratives	écoles supérieures art et culture	écoles para-médicales et sociales *	autres écoles de spécialités diverses	total enseignement supérieur	dont formations d'IUT	dont formations d'ingénieurs
Alsace	2 389	6 470	50 830				1 667			517	200	1 691	4 239	1 006	69 009	3 963	3 361
Aquitaine	3 033	11 982	71 281	2 056			1 720			8 387	281	2 163	7 021	1 361	109 285	5 374	4 174
Auvergne	1 312	5 193	31 487				1 211			1 966	1 224	722	2 825	497	46 437	2 730	2 154
Bourgogne	1 735	5 648	26 551	532			422		103	1 983	671	363	3 314	558	41 880	2 651	1 758
Bretagne	3 833	14 335	70 558				6 400	413	1 610	3 259	766	2 511	6 022	4 033	113 740	6 504	7 309
Centre	2 160	7 718	36 982				1 060			1 900	68	746	5 234	331	56 199	4 208	2 720
Champagne-Ardenne	1 120	5 408	20 865			2 432	616			5 292		339	2 644	398	39 114	3 046	2 363
Corse	87	522	3 732							97	130		402	69	5 039	405	26
Franche-Comté	950	4 689	19 629	12		2 697	838			476		216	2 469	304	32 280	2 506	2 999
Languedoc-Roussillon	2 430	11 205	68 930				1 721		177	3 678		1 743	5 007	2 073	96 964	3 822	2 710
Limousin	460	3 288	13 996				604			110		139	2 141	256	20 994	1 674	1 068
Lorraine	2 251	8 653		51 708			2 269			2 014	157	1 036	6 303	950	75 341	5 268	6 855
Midi-Pyrénées	3 707	11 320	73 796	49	3 559		7 043		2 804	5 070	133	1 630	4 645	4 101	117 857	6 383	9 571
Nord-Pas-de-Calais	5 249	19 125	95 841				6 681		6 189	7 895	377	3 013	11 446	2 263	158 079	7 415	9 274
Basse-Normandie	1 117	5 081	23 439				1 154			1 316	15	276	3 007	850	36 255	2 870	1 437
Haute-Normandie	1 340	6 119	31 040				3 729			5 138	59	873	3 840	1 102	53 240	4 089	4 127
Pays de la Loire	3 998	15 869	62 365				7 430		7 188	5 578	319	3 418	5 502	3 836	115 503	5 565	8 942
Picardie	1 143	6 207	22 757			3 955	2 505			1 352		207	4 491	723	43 340	2 913	5 097
Poitou-Charentes	1 150	5 616	30 333				1 678			3 784	253	532	3 047	302	46 695	2 967	2 026
Provence-Alpes-Côte d'Azur	5 454	16 928	104 418	108			2 607		173	11 202	46	4 155	10 354	2 498	157 943	8 040	4 657
Rhône-Alpes	8 178	22 876	154 566	4 733			11 671	1 612	5 099	13 457	729	6 788	12 881	6 900	249 490	14 685	18 096
Total province	53 096	194 252	1 013 396	59 198	3 559	9 084	63 026	2 025	23 343	84 471	5 428	32 561	106 834	34 411	1 684 684	97 078	100 724
Île-de-France	26 013	43 863	362 678	31 507			25 756	2 787	5 107	41 977	3 660	34 419	27 664	20 161	625 592	17 761	30 094
Total métropole	79 109	238 115	1 376 074	90 705	3 559	9 084	88 782	4 812	28 450	126 448	9 088	66 980	134 498	54 572	2 310 276	114 839	130 818
Guadeloupe	382	1 896	6 047									31	630	127	9 113	139	
Guyane	53	454	2 034										152	27	2 720	167	
Martinique	344	2 057	4 629							98		102	527	184	7 941	99	
La Réunion	523	3 228	11 593							152		250	1 563	163	17 472	553	172
Mayotte		275													275		
Total DOM	1 302	7 910	24 303							250		383	2 872	501	37 521	958	172
Total France hors COM	80 411	246 025	1 400 377	90 705	3 559	9 084	88 782	4 812	28 450	126 698	9 088	67 363	137 370	55 073	2 347 797	115 797	130 990
Collectivités d'outre-mer	202	1 771	5 371						220	96				207	7 867		
Total France entière	80 613	247 796	1 405 748	90 705	3 559	9 084	88 782	4 812	28 670	126 794	9 088	67 363	137 370	55 280	2 355 664	115 797	130 990
Étranger			10												10		
Total général	80 613	247 796	1 405 758	90 705	3 559	9 084	88 782	4 812	28 670	126 794	9 088	67 363	137 370	55 280	2 355 674	115 797	130 990

* effectifs de l'année 2010-2011



RHÔNE-ALPES

Enseignement supérieur

249 490 étudiants inscrits en 2011-2012, accueillis dans 49 sites d'enseignement supérieur dont 10 sites ayant une ou plusieurs implantations d'établissements publics sous tutelle du MESR. Parmi les étudiants, 80,9 % sont inscrits dans le secteur public.

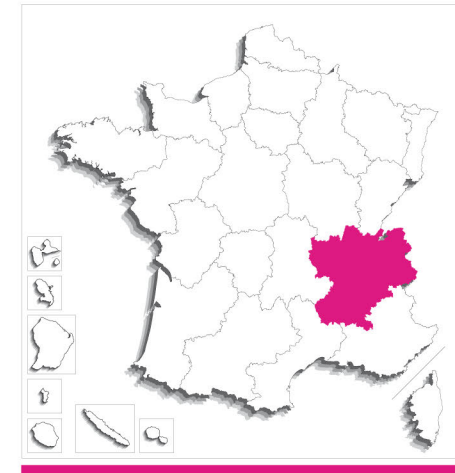
évolution du nombre d'étudiants

	2006	2011	
Rhône-Alpes	235 906	249 490	+ 5,8 %
France métro + DOM	2 253 999	2 347 797	+ 4,2 %
poids de la région	10,5 %	10,6 %	

bacheliers - session 2011

	effectifs de bacheliers				évolution depuis 2006	taux de réussite au bac	bacheliers en proportion dans une génération*	taux d'inscription des bacheliers dans l'ens. sup.**
	généraux	technologiques	professionnels	ensemble				
Rhône-Alpes	28 676	12 320	12 132	53 128	+ 2,3 %	88,7 %	67,7 %	71,9 %
France métro + DOM	283 720	129 407	156 063	569 190	+ 8,6 %	85,7 %	71,6 %	71,9 %

* hors Mayotte ** Taux calculé pour les étudiants dont on connaît la région d'obtention du baccalauréat. Le taux national ainsi obtenu (numérateur et dénominateur calculés sur un même champ) permet les comparaisons entre régions mais il est plus faible (71,9 %) que le taux national réel calculé sans tenir compte de la région d'obtention du baccalauréat (74,6 %).



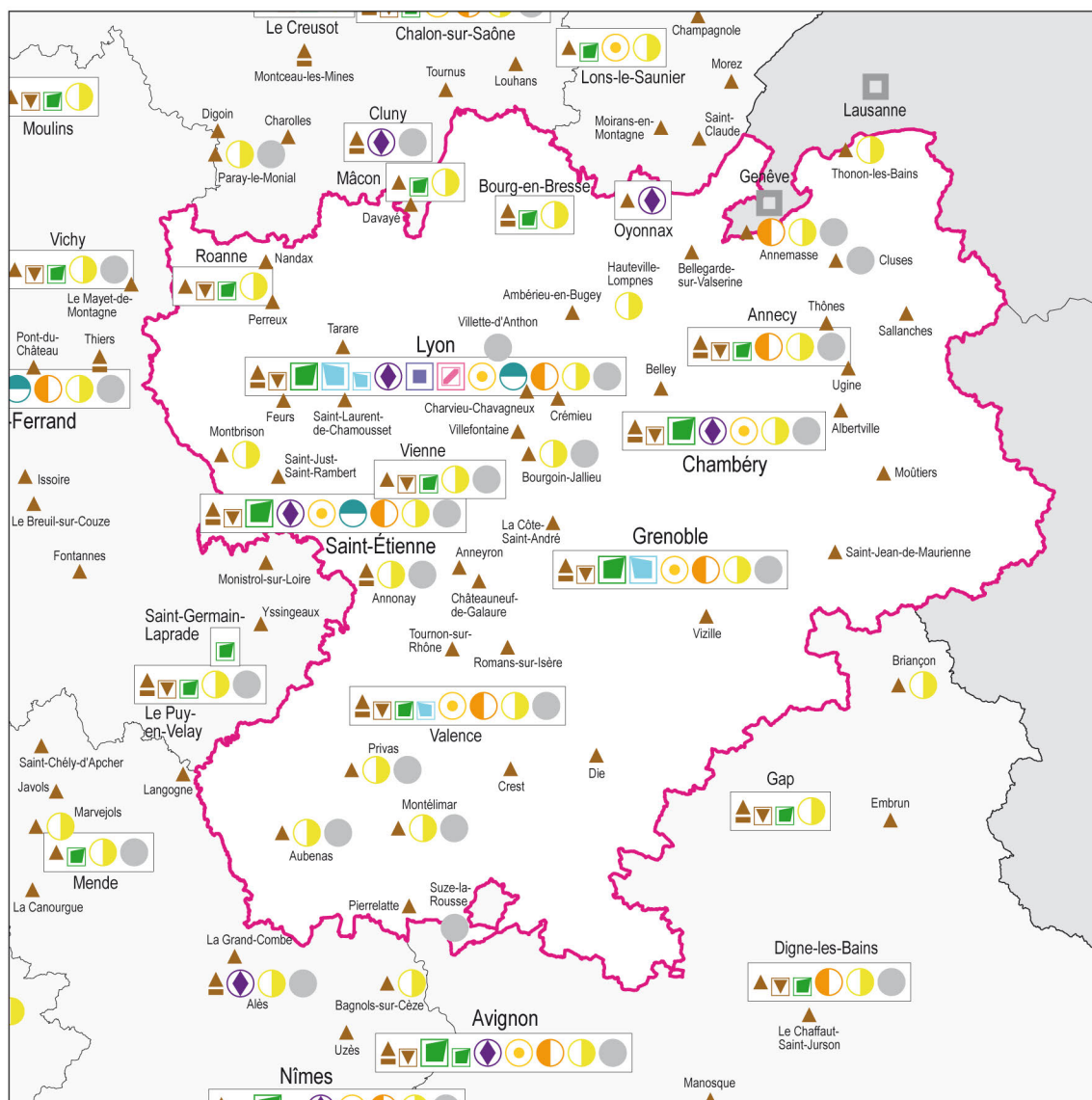
Population

population sans doubles comptes

6 230 691	habitants en 2010, soit
9,6 %	de la population de la France *
143	habitants au km ²

* métropole + DOM (hors Mayotte)


Filières de l'enseignement supérieur en 2011-2012



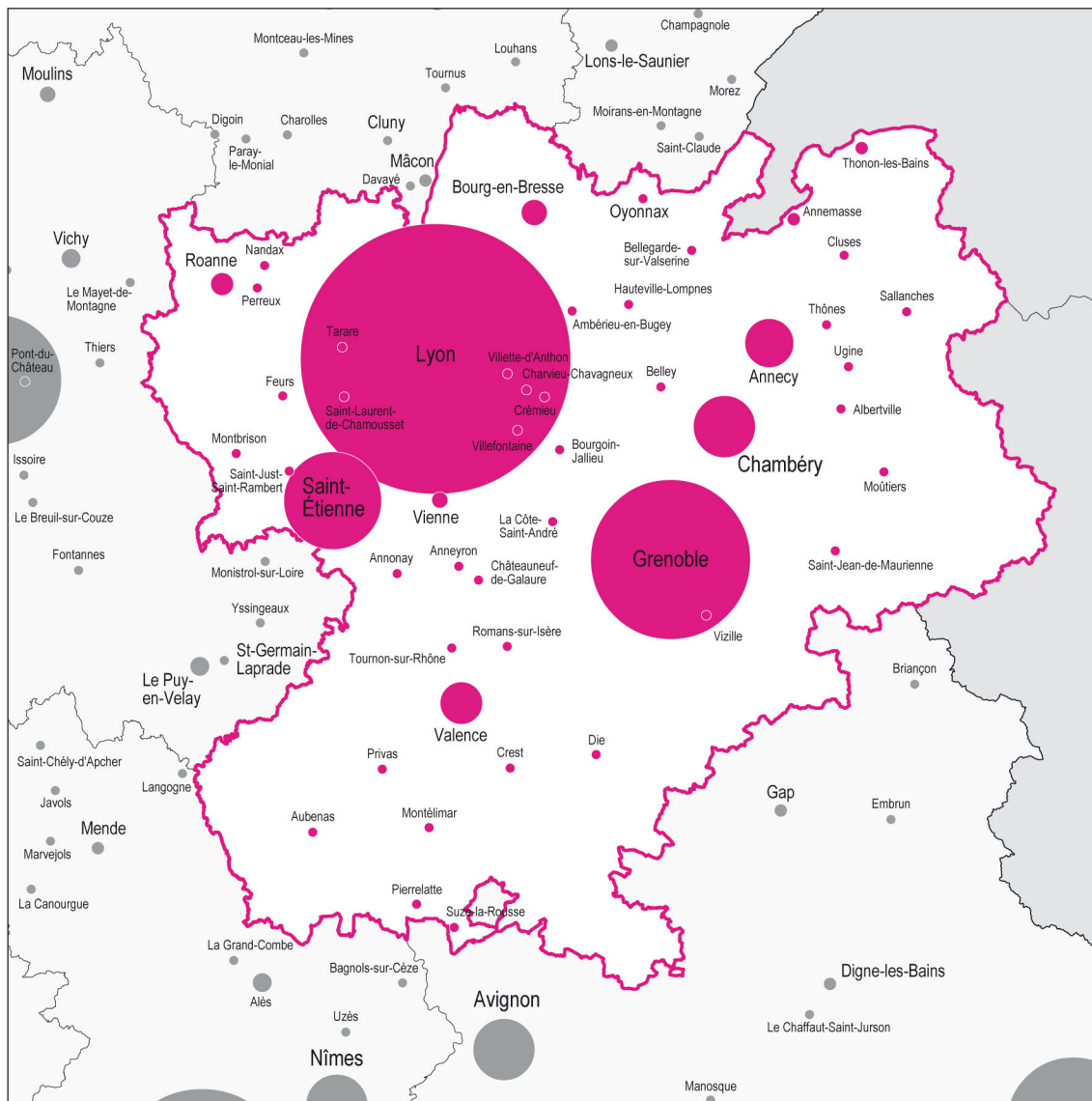
Types de filières par unité urbaine

- ▲ Sections de techniciens supérieurs - STS
- Classes préparatoires aux grandes écoles - CPGE
- ▾ Instituts universitaires de technologie - IUT
- Sièges d'universités
- Sites secondaires d'universités
- Sièges de grands établissements
- Sites secondaires de grands établissements
- Siège de l'institut national polytechnique - INP
- Sièges d'universités de technologie - UT
- Sites secondaires d'universités de technologie - UT
- ◆ Autres formations d'ingénieurs
- Sièges d'Écoles normales supérieures - ENS
- Sites secondaires d'Écoles normales supérieures - ENS
- Établissements universitaires privés
- Écoles de commerce, gestion et comptabilité
- Écoles juridiques et administratives
- Écoles supérieures d'art et de culture
- Écoles paramédicales et sociales
- Autres écoles
- Universités étrangères

Le cartouche blanc indique les unités urbaines dont au moins un établissement est sous tutelle du MESR

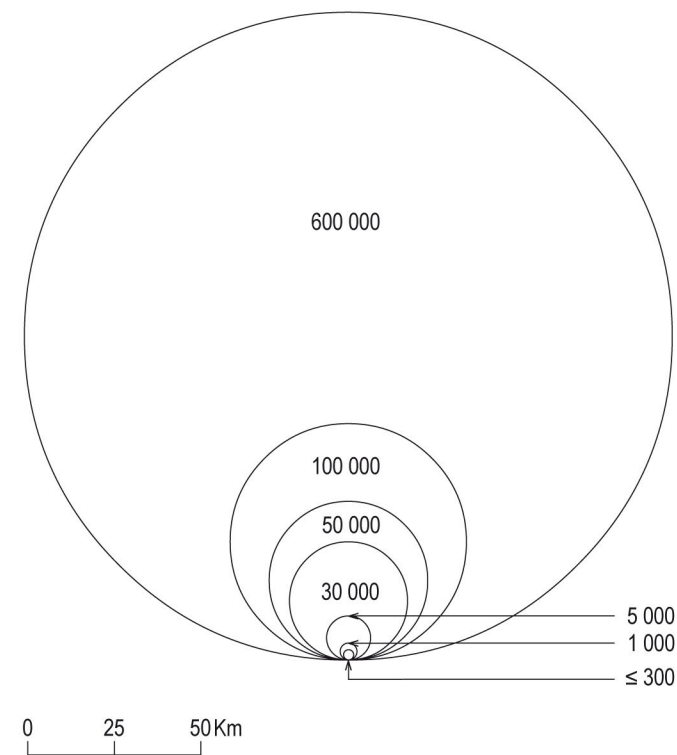


Effectifs d'étudiants inscrits dans l'enseignement supérieur en 2011-2012



RHÔNE-ALPES

Nombre d'étudiants inscrits par unité urbaine



Effectifs d'étudiants inscrits dans les établissements sous tutelle du MESR et les formations d'ingénieurs en 2011-2012

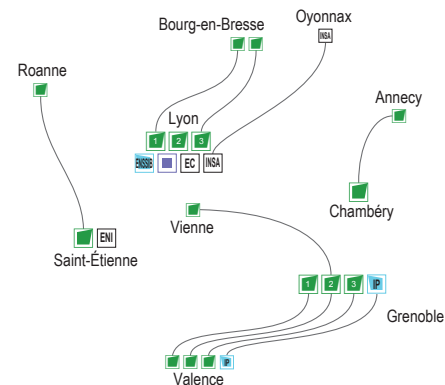
nombre d'étudiants inscrits par établissement et par unité urbaine

établissements par unité urbaine	effectifs par cycle			dont formations			total
	1 ^{er}	2 ^e	3 ^e	IUT	ingénieurs	santé	
Chambéry	8 549	3 340	1	2 336	593		11 890
Annecy	3 693	771		1 747	253		4 464
Chambéry	4 856	2 569	1	589	340		7 426
Grenoble 1	8 769	6 398	5	1 901	630	4 057	15 172
Grenoble	8 249	6 268	5	1 901	630	4 057	14 522
Valence	520	130					650
Grenoble 2	11 351	6 066		3 118			17 417
Grenoble	9 202	5 965		2 086			15 167
Valence	1 908	101		860			2 009
Vienne	241			172			241
Grenoble 3	3 536	2 042					5 578
Grenoble	3 165	1 988					5 153
Valence	371	54					425
Lyon 1	15 958	15 387	1 439	3 855	531	11 131	32 784
Bourg-en-Bresse		64					64
Lyon	15 958	15 323	1 439	3 855	531	11 131	32 720
Lyon 2	16 749	10 024	1 090	464			27 863
Lyon	16 749	10 024	1 090	464			27 863
Lyon 3	15 931	7 584	674	749			24 189
Bourg-en-Bresse	565	73					638
Lyon	15 366	7 511	674	749			23 551
Saint-Etienne	11 047	4 663	366	2 262	408	2 316	16 076
Roanne	1 205	88		602			1 293
Saint-Étienne	9 842	4 575	366	1 660	408	2 316	14 783
EC Lyon		1 209	181		1 125		1 390
Lyon		1 209	181		1 125		1 390
EHESS*		1 290	1 443				2 733
Lyon		3					3
ENI Saint-Etienne		816			807		816
Saint-Étienne		816			807		816
ENS Lyon	26	1 132	454				1 612
Lyon	26	1 132	454				1 612
ENSAM*		5 302	220		4 843		5 522
Chambéry		47	4		28		51
ENSSIB		241					241
Lyon		241					241
INSA Lyon	6	5 156	617		4 912		5 779
Lyon	6	5 039	617		4 795		5 662
Oyonnax		117			117		117
IP Grenoble	29	4 460		13	4 050		4 489
Grenoble	29	4 085		13	3 675		4 114
Valence		375			375		375
PRES Grenoble			3 597				3 597
Grenoble			3 597				3 597

* siège situé en dehors de la région

établissements : sites sièges et sites secondaires

Les sites d'implantation correspondent aux unités urbaines de l'INSEE (2010).



nombre d'étudiants inscrits dans les établissements, par unité urbaine

implantations	effectifs par cycle			dont formations			total
	1 ^{er}	2 ^e	3 ^e	IUT	ingénieurs	santé	
Annecy	3 693	771		1 747	253		4 464
Bourg-en-Bresse	565	137					702
Chambéry	4 856	2 616	5	589	368		7 477
Grenoble	20 645	18 306	3 602	4 000	4 305	4 057	42 553
Lyon	48 105	40 482	4 455	5 068	6 451	11 131	93 042
Oyonnax		117			117		117
Roanne	1 205	88		602			1 293
Saint-Étienne	9 842	5 391	366	1 660	1 215	2 316	15 599
Valence	2 799	660		860	375		3 459
Vienne	241			172			241
Rhône-Alpes	91 951	68 568	8 428	14 698	13 084	17 504	168 947

nombre d'étudiants inscrits dans les formations d'ingénieurs, par unité urbaine

implantations	type d'établissements						total
	univ.	gd. étab. MESR	INP	UT	autres étab. MESR	étab. autres ministères privés	
Annecy	253						253
Chambéry	340				28		368
Grenoble	630	3 675			213		4 518
Lyon	531				5 920	595	10 093
Oyonnax					117		117
Saint-Étienne	408				807	1 157	2 372
Valence		375					375
Rhône-Alpes	2 162	4 050			7 085	1 752	18 096

Effectifs d'étudiants inscrits dans l'enseignement supérieur en 2011-2012

RHÔNE-ALPES

implantations	CPGE	STS et assimilés	universités	grands établissements MESR	institut national poly-technique	universités de technologie	autres formations d'ingénieurs	écoles normales supérieures	établissements d'enseignement universitaire privés	écoles de commerce gestion et comptabilité	écoles juridiques et administratives	écoles supérieures art et culture	écoles para-médicales et sociales	autres écoles de spécialités diverses	total enseignement supérieur	dont formations d'IUT	dont formations d'ingénieurs
01 - Ain	144	923	702				117						1 013	2 899		117	
Ambérieu-en-Bugey		158												158			
Annemasse *		40												40			
Ferrey-Voltaire		40												40			
Bellegarde-sur-Valsérine		26												26			
Belley		11												11			
Bourg-en-Bresse	144	512	702										863	2 221			
Hauteville-Lompnes													150	150			
Lyon *		106												106			
Misérieux		68												68			
Montluel		13												13			
Trévoux		25												25			
Oyonnax		70					117							187		117	
Bellignat		38					117							155		117	
Oyonnax		32												32			
07 - Ardèche	12	727											448	85	1 272		
Annonay	12	296											141	43	492		
Aubenas		250											127	14	391		
Montélimar *		42												42			
Le Teil		42												42			
Privas		5											180	28	213		
Tournon-sur-Rhône		114												114			
Valence *		20												20			
Guilhaud-Granges		20												20			
26 - Drôme	215	1 841	3 084	375						87		159	780	173	6 714	860	375
Anneyron		35													35		
Châteauneuf-de-Galaure		48													48		
Crest		36													36		
Die		28													28		
Montélimar *		260											190	12	462		
Montélimar		260											190	12	462		
Pierrelatte		61													61		
Romans-sur-Isère		364													364		
Bourg-de-Péage		60													60		
Romans-sur-Isère		304													304		
Suze-la-Rousse														33			
Valence *	215	1 009	3 084	375						87		159	590	128	5 647	860	375
Bourg-lès-Valence		83													104		
Valence	194	926	3 084	375						87		159	590	128	5 543	860	375

Effectifs d'étudiants en 2011-2012

implantations	CPGE	STS et assimilés	universités	grands établissements MESR	institut national polytechnique	universités de technologie	autres formations d'ingénieurs	écoles normales supérieures	établissements d'enseignement universitaire privés	écoles de commerce gestion et comptabilité	écoles juridiques et administratives	écoles supérieures art et culture	écoles paramédicales et sociales	autres écoles de spécialités diverses	total enseignement supérieur	dont formations d'IUT	dont formations d'ingénieurs
38 - Isère	1 451	4 284	38 680	4 114						3 924		1 149	2 335	514	56 451	4 159	4 518
Bourgoin-Jallieu		233											239	22	494		
Bourgoin-Jallieu		146											239		385		
L'Isle-d'Abeau		87													87		
Nivolas-Vermelle														22	22		
Charvieu-Chavagneux		72													72		
Pont-de-Chéruy		72													72		
Crémieu		55													55		
Villemoirieu		55													55		
Grenoble	1 451	2 884	38 439	4 114						3 924		1 149	1 906	427	54 294	3 987	4 518
Échirolles		61											502		563		
Grenoble	1 224	1 687	12 165	1 895						3 924		1 149	508	404	22 956	1 969	1 753
La Tronche	51	356	4 906										691	23	6 027		
Meylan		109													109		
Moirans		53													53		
Saint-Égrève													205		205		
Saint-Ismier	117	58													175		
Saint-Martin-d'Hères		94	21 368	2 219											23 681	2 018	2 765
Sassenage		89													89		
Seyssinet-Pariset		227													227		
Voiron	59	150													209		
La Côte-Saint-André		64													64		
Vienne		698	241										190	36	1 165	172	
Villefontaine		208													208		
Villette-d'Anthon														29	29		
Vizille		70													70		
42 - Loire	741	2 310	16 076				1 964			579	63	826	1 805	658	25 022	2 262	2 372
Feurs		40													40		
Montbrison		40											157		197		
Nandax		72													72		
Perreux		34													34		
Roanne		214	1 293										218		1 725	602	
Saint-Étienne	741	1 879	14 783				1 964			579	63	826	1 430	658	22 923	1 660	2 372
Firminy		81											301		382		
Rive-de-Gier		67													67		
Saint-Chamond		81											195	75	351		
Saint-Étienne	741	1 551	14 783				1 964			579	63	826	893	583	21 983	1 660	2 372
Saint-Genest-Lerpt		53													53		
Saint-Jean-Bonnefonds													41		41		
Saint-Priest-en-Jarez		46													46		
Saint-Just-Saint-Rambert		31													31		
Andrézieux-Bouthéon		31													31		

implantations	CPGE	STS et assimilés	universités	grands établissements MESR	institut national poly-technique	universités de technologie	autres formations d'ingénieurs	écoles normales supérieures	établissements d'enseignement universitaire privés	écoles de commerce gestion et comptabilité	écoles juridiques et administratives	écoles supérieures art et culture	écoles para-médicales et sociales	autres écoles de spécialités diverses	total enseignement supérieur	dont formations d'IUT	dont formations d'ingénieurs
69 - Rhône	4 869	9 450	84 134	244			9 562	1 612	5 099	8 079	666	4 458	4 854	5 159	138 186	5 068	10 093
Lyon *	4 869	9 378	84 134	244			9 562	1 612	5 099	8 079	666	4 458	4 854	5 159	138 114	5 068	10 093
Bron		113	11 868										370	6	12 357	464	
Caluire-et-Cuire													281	162	443		
Charbonnières-les-Bains		40													40		
Chassieu														25	25		
Corbas														87	87		
Dardilly		242													242		
Décines-Charpieu		96													96		
Écully		13					1 751			3 433			156	409	5 762		1 751
Givors		86													86		
La Mulatière	118	129													247		
Limonest		217												692	909		
Lyon 1er	667	958								835		416		293	3 169		
Lyon 2e	439	1 877							5 099			947	31	692	9 085		
Lyon 3e		885								701		415	769	602	3 372		
Lyon 4e			807									253			1 060		
Lyon 5e	1 075	585					533					168		21	2 382		533
Lyon 6e	1 472	229										156	398	118	2 373		
Lyon 7e		632	28 509	3			711	1 612				217	531	359	32 574		711
Lyon 8e	738	744	22 498							150			796	17	24 943	749	
Lyon 9e	302	1 213								2 869		1 177	893	156	6 610		
Marcy-l'Étoile														628	628		
Oullins		222	3 689												3 911		
Rillieux-la-Pape		144													144		
Saint-Cyr-au-Mont-d'Or											106				106		
Saint-Genis-Laval		99											420		519		
Saint-Priest	30	100													130		
Vaulx-en-Velin		45					595					615		25	1 280		595
Vénissieux		220								91					311		
Villefranche-sur-Saône	28	183											173		384		
Villeurbanne		306	16 763	241			5 972				560	94	36	867	24 839	3 855	6 503
Saint-Laurent-de-Chamousset		38													38		
Tarare		34													34		

Effectifs d'étudiants en 2011-2012

implantations	CPGE	STS et assimilés	universités	grands établissements MESR	institut national polytechnique	universités de technologie	autres formations d'ingénieurs	écoles normales supérieures	établissements d'enseignement universitaire privés	écoles de commerce gestion et comptabilité	écoles juridiques et administratives	écoles supérieures art et culture	écoles para-médicales et sociales	autres écoles de spécialités diverses	total enseignement supérieur	dont formations d'IUT	dont formations d'ingénieurs
73 - Savoie	148	2 128	7 426				28			788			545	112	10 265	589	368
Albertville		94													94		
Chambéry	148	974	7 426				28			788			545	112	10 021	589	368
<i>Aix-les-Bains</i>		163													163		
<i>Chambéry</i>	148	566	4 398							788			440	89	6 429		
<i>La Motte-Servolex</i>		60													60		
<i>La Ravoire</i>		146											105		251		
<i>Le Bourget-du-Lac</i>		39	3 028				28							23	3 118	589	368
Moutiers		59													59		
Saint-Jean-de-Maurienne		28													28		
Ugine		63													63		
74 - Haute-Savoie	598	2 123	4 464									196	1 101	199	8 681	1 747	253
Annecy	598	1 149	4 464									178	603	100	7 092	1 747	253
<i>Annecy</i>	530	393										178	274	67	1 442		
<i>Annecy-le-Vieux</i>		86	4 464												4 550	1 747	253
<i>Argonay</i>	68	275													343		
<i>Cran-Gevrier</i>		111													111		
<i>Poisy</i>		199													199		
<i>Pringy</i>															329		
<i>Seynod</i>		85											329		118		
Annemasse *		192										18	276	66	552		
<i>Annemasse</i>		136											276		412		
<i>Collonges-sous-Salève</i>														66	66		
<i>Gaillard</i>												18			18		
<i>Saint-Julien-en-Genevois</i>		50													50		
<i>Ville-la-Grand</i>		6													6		
Cluses		263												33	296		
<i>Bonneville</i>		46													46		
<i>Cluses</i>		82													82		
<i>La Roche-sur-Foron</i>		135												33	168		
Sallanches		101													101		
<i>Passy</i>		67													67		
<i>Sallanches</i>		34													34		
Thônes		50													50		
Thonon-les-Bains		368											222		590		
<i>Évian-les-Bains</i>		43													43		
<i>Thonon-les-Bains</i>		325											222		547		
Rhône-Alpes	8 178	22 876	154 566	4 733			11 671	1 612	5 099	13 457	729	6 788	12 881	6 900	249 490	14 685	18 096
Académie de Grenoble	2 424	10 193	53 654	4 489			28			4 799		1 504	5 209	1 083	83 383	7 355	5 514
Académie de Lyon	5 754	12 683	100 912	244			11 643	1 612	5 099	8 658	729	5 284	7 672	5 817	166 107	7 330	12 582

Annexes

- Définitions
- Lexique
- Sigles
- Abréviations

Définitions

	sources	champs des données
Classes préparatoires aux grandes écoles (CPGE)	DEPP : système d'information SCOLARITE Ministère en charge de l'Agriculture et de la pêche	Élèves inscrits en CPGE dans les établissements publics ou privés du MEN ou des autres ministères.
Sections de techniciens supérieurs (STS) et assimilés	DEPP : système d'information SCOLARITE Ministère en charge de l'Agriculture et de la pêche	Élèves en formations post-baccalauréat assimilées aux STS (STS, DMA, DCESF, classes de mise à niveau au BTS), dans les établissements publics et privés du MEN ou des autres ministères.
Universités	SIES : système d'information SISE	Inscriptions principales en universités y compris la formation continue diplômante, par alternance, diplômes universitaires, DUT, DAEU, enseignement à distance et formations d'ingénieurs.
Grands établissements MESR	SIES : système d'information SISE	Inscriptions principales (y compris la formation continue diplômante) dans 15 grands établissements sous tutelle du MESR soit Agrosup Dijon, l'École centrale des arts et manufactures, l'École des hautes études en sciences sociales, l'École nationale des chartes, l'École nationale supérieure des sciences de l'information et des bibliothèques, l'École pratique des hautes études, l'Institut d'études politiques de Paris, l'Institut national des langues et civilisations orientales, l'Institut de physique du globe, l'Institut polytechnique de Bordeaux, l'Institut polytechnique de Grenoble, le Muséum national d'histoire naturelle, l'Observatoire de Paris, Paris Dauphine et l'Université de Lorraine.
Institut national polytechnique (INP)	SIES : système d'information SISE	Inscriptions principales à l'INP de Toulouse, y compris la formation continue diplômante et les formations d'ingénieurs.
Universités de technologie (UT)	SIES : système d'information SISE	Inscriptions principales dans les UT de Belfort-Montbéliard, Compiègne et Troyes, y compris la formation continue diplômante et les formations d'ingénieurs.
Autres formations d'ingénieurs	SIES : système d'information SISE	Inscriptions principales dans les formations d'ingénieurs de 17 écoles d'ingénieurs rattachées à une université (L. 719-10), des écoles publiques sous tutelle du MESR (Écoles centrales hors Paris, INSA et autres) ou sous tutelle des autres ministères, ou dans les formations d'ingénieurs des écoles d'ingénieurs privées.
Écoles normales supérieures (ENS)	SIES : système d'information SISE	Toutes formations de ces écoles.
Établissements d'enseignement universitaire privés	SIES : système d'information SISE	Effectifs des formations préparant aux diplômes nationaux et autres diplômes délivrés par ces établissements.
Écoles de commerce, gestion et comptabilité	SIES : enquête n°26 et SISE	Toutes formations d'enseignement supérieur de ces écoles (formations principales, cycles préparatoires, spécialisations, master et MBA).
Écoles juridiques et administratives	SIES : enquête n°26	Toutes formations d'enseignement supérieur de ces écoles.
Écoles supérieures art et culture	SIES : enquête n°48	Toutes formations d'enseignement supérieur de ces écoles, y compris les écoles supérieures d'architecture, de journalisme et de communication.
Écoles paramédicales et sociales	Ministère en charge de la Santé	Toutes formations d'enseignement supérieur de ces écoles. Données provisoires, données de 2010-2011 reconduites en 2011-2012.
Autres écoles de spécialités diverses	DEPP : système d'information SCOLARITE SIES : enquête n°18 SIES : enquête n°26 Ministère de l'Économie et des Finances	Toutes autres formations d'enseignement supérieur.
Formations d'IUT	SIES : système d'information SISE	Inscriptions principales dans les formations de DUT, post-DUT ou DNTS.

Lexique

	définitions
Premier, deuxième et troisième cycle	Dans le cadre de l'harmonisation des cursus d'enseignement supérieur européens, le déroulement des études supérieures est organisé en cycles. Le nombre, la nature et la durée des cycles peuvent varier en fonction des études dispensées. Au cours de chaque cycle sont délivrés des diplômes nationaux ou des diplômes d'établissement sanctionnant les connaissances, les compétences ou les éléments de qualification professionnelle acquis. Les grades de licence, de master et de doctorat sont conférés respectivement à l'issue du premier, du deuxième et du troisième cycle (article L. 612-1 du code de l'éducation).
Bacheliers en proportion dans une génération	Proportion de bacheliers d'une génération fictive d'individus qui auraient, à chaque âge, les taux de candidature et de réussite observés l'année considérée.
Commune rurale	Commune n'appartenant à aucune unité urbaine.
Commune urbaine	Commune appartenant à une unité urbaine.
Établissement public sous tutelle du MESR	Université, Université de technologie, Institut national polytechnique, Grand établissement du MESR, École d'ingénieur publique sous tutelle du MESR.
Formations d'ingénieurs	Formations d'ingénieurs classiques, nouvelles formations d'ingénieurs et formations d'ingénieurs spécialisées donnant lieu à délivrance d'un diplôme d'ingénieur reconnu par la commission des titres d'ingénieurs.
Formations d'ingénieurs universitaires	Formations d'ingénieurs délivrées en universités : formations classiques, de spécialisation, ou en partenariat (ex. NFI), y compris la formation continue diplômante, par alternance et enseignement à distance.
Grands établissements MESR	Ensemble de 15 Grands établissements sous tutelle du MESR : Agrosup Dijon, l'École centrale des arts et manufactures, l'École des hautes études en sciences sociales, l'École nationale des chartes, l'École nationale supérieure des sciences de l'information et des bibliothèques, l'École pratique des hautes études, l'Institut d'études politiques de Paris, l'Institut national des langues et civilisations orientales, l'Institut de physique du globe, l'Institut polytechnique de Bordeaux, l'Institut polytechnique de Grenoble, le Muséum national d'histoire naturelle, l'Observatoire de Paris, Paris Dauphine, l'Université de Lorraine.
Population	Le concept de population municipale correspond désormais à la notion de population utilisée usuellement en statistique. En effet, elle ne comporte pas de doubles comptes : chaque personne vivant en France est comptée une fois et une seule. La population municipale comprend les personnes ayant leur résidence habituelle (au sens du décret 2003-485) sur le territoire de la commune, dans un logement ou une communauté, les personnes détenues dans les établissements pénitentiaires de la commune, les personnes sans-abri recensées sur le territoire de la commune et les personnes résidant habituellement dans une habitation mobile recensée sur le territoire de la commune. La population municipale d'un ensemble de communes est égale à la somme des populations municipales des communes qui le composent.
Secret statistique	Certains établissements d'enseignement supérieur demandent que leurs données statistiques ne soient pas diffusées. Les données de certains croisements ne peuvent être fournies : les lignes qui concernent moins de 3 établissements dont au moins un a demandé la non diffusion de ses données ou dont les données non diffusables correspondent à plus de 85% des effectifs d'une ligne. Afin de préserver le secret statistique, certains croisements sont neutralisés (réserve). Les valeurs s et r permettent respectivement d'identifier les données soumises au secret ou en réserve.
Site d'enseignement supérieur	Unité urbaine ou commune rurale dans laquelle au moins un étudiant est inscrit dans une formation d'enseignement supérieur, quel que soit l'établissement (université, lycée, école, faculté privée...) ou la nature de la formation (universitaire ou non).
Site d'enseignement supérieur MESR	Unité urbaine ou commune rurale dans laquelle au moins un étudiant est inscrit dans une formation d'un établissement public sous tutelle du MESR.
Site siège	Unité urbaine ou commune rurale abritant le siège d'un établissement public sous tutelle du MESR.
Site secondaire	Unité urbaine ou commune rurale dans laquelle au moins un étudiant est inscrit dans une formation d'un établissement public sous tutelle du MESR hors du site siège.
Taux d'inscription des bacheliers dans l'enseignement supérieur	Rapport entre le nombre d'inscriptions de bacheliers de l'année dans l'enseignement supérieur de l'académie et le nombre de bacheliers de l'année, selon l'académie de scolarisation en terminale.
Taux de réussite au baccalauréat	Rapport entre le nombre d'admis au baccalauréat et le nombre de candidats présents. Est considéré comme présent à l'examen tout candidat ayant participé à au moins une épreuve.
Unité urbaine	Ensemble de communes abritant au moins 2 000 habitants dont aucune habitation n'est séparée de la plus proche de plus de 200 mètres. Zonage établi à partir du recensement de la population par l'INSEE en 2010.
Universités	Ensemble des 75 universités publiques y compris le Centre universitaire de formation et de recherche (CUFR) d'Albi.

Sigles

BTS	Brevet de technicien supérieur
CNAM	Conservatoire national des arts et métiers
COM	Collectivités d'outre-mer
CPGE	Classe préparatoire aux grandes écoles
CUFR	Centre universitaire de formation et recherche
DEPP	Direction de l'évaluation, de la prospective et de la performance
DGESIP	Direction générale pour l'enseignement supérieur et l'insertion professionnelle
DGRI	Direction générale pour la recherche et l'innovation
DMA	Diplôme des métiers d'art
DNTS	Diplôme national de technologie spécialisée
DOM	Départements d'outre-mer
DUT	Diplôme universitaire de technologie
EC	École centrale
EHESS	École des hautes études en sciences sociales
ENC	École nationale des chartes
ENI	École nationale d'ingénieurs
ENS	École normale supérieure
ENSAM	École nationale supérieure des arts et métiers
ENSI	École nationale supérieure d'ingénieurs
ENS2M	École nationale supérieure de mécanique et des microtechniques
ENSAIT	École nationale supérieure des arts et industries textiles
ENSCI	École nationale supérieure de céramique industrielle
ENSEA	École nationale supérieure de l'électronique et de ses applications
ENSIIE	École nationale supérieure d'informatique pour l'industrie et l'entreprise
ENSMA	École nationale supérieure de mécanique et d'aérotechnique
ENSSIB	École nationale supérieure des sciences de l'information et des bibliothèques
EPHE	École pratique des hautes études
IEP	Institut d'études politiques
IFMA	Institut français de mécanique avancée
INALCO	Institut national des langues et civilisations orientales
INP	Institut national polytechnique
INSA	Institut national des sciences appliquées

INSEE	Institut national de la statistique et des études économiques
IP	Institut polytechnique
IPG	Institut de physique du globe
IUT	Institut universitaire de technologie
MEN	Ministère de l'Éducation nationale
MESR	Ministère de l'Enseignement supérieur et de la Recherche
ND	Non disponible
NFI	Nouvelle formation d'ingénieur
PACA	Provence – Alpes-Côte-d'Azur
PRES	Pôle de recherche et d'enseignement supérieur
SIES	Sous-direction des systèmes d'information et des études statistiques
SISE	Système d'information sur le suivi des étudiants
STS	Section de techniciens supérieurs
UT	Université de technologie

Abréviations

adm.	administratives
archit.	architecture
ass.	assimilés
éc.	écoles
ens.	enseignement
form.	formations
ing.	ingénieurs
métro.	métropolitaine
min.	ministères
soc.	sociales
sup.	supérieur
univ.	université ou universitaire

- **L'état de l'Enseignement supérieur et de la Recherche en France**

L'état de l'Enseignement supérieur et de la Recherche en France constitue un état des lieux annuel et chiffré du système français, de ses évolutions, des moyens qu'il met en oeuvre et de ses résultats, en le situant, chaque fois que les données le permettent, au niveau international. Chacune des 45 fiches présente sur une double page au moyen de graphiques, de tableaux et de commentaires, les dernières données de synthèse disponibles sur chaque sujet.



- **Vous recherchez une information statistique**

Demandes téléphoniques ou écrites

Centre de documentation

61-65, rue Dutot 75732 Paris Cedex 15

Téléphone 01 55 55 73 58

Courriel depp.documentation@education.gouv.fr

- **Vous désirez consulter les publications du ministère de l'Enseignement supérieur et de la Recherche, ou du ministère de l'Éducation nationale**

Internet www.enseignementsup-recherche.gouv.fr

www.education.gouv.fr

- **Vous désirez obtenir des publications du ministère de l'Enseignement supérieur et de la Recherche, ou du ministère de l'Éducation nationale**

Catalogues, achats, abonnements

DEPP Département de la valorisation et de l'édition

61-65, rue Dutot 75732 Paris Cedex 15

Vente 01 55 55 72 04

ATLAS RÉGIONAL

Ministère de l'Enseignement supérieur et de la Recherche
DGESIP/DGRI-SIES Sous-direction des systèmes
d'information et études statistiques

1, rue Descartes – 75231 Paris CEDEX 05

DEPP/Département de la valorisation et de l'édition

61-65, rue Dutot – 75232 Paris CEDEX 15

www.enseignementsup-recherche.gouv.fr

atlas.regional@education.gouv.fr

Prix 15 euros

Depp 005 13 362

ISSN 1625-6247

Dépot légal

1^{er} trimestre 2013

ISBN 978-2-11-099378-6



9 782110 993786



Ministère de l'Enseignement supérieur
et de la Recherche
1, rue Descartes
75231 Paris cedex 05